







Sistema di riferimento ED50 / UTM zone 32N [APSG:23032]
 Quote ortometriche ITALGEO2005

Sistema di riferimento rilievi ETRF2000 (2008.0)
 Sistema cartografico ED50 / UTM Zona 32N (EPSG:23032)
 Data rilievo: 24/08/2023

LEGENDA:
 LIMITE AREA PRAE

-  Curve di livello principali
-  Curve di livello secondarie
-  Curve di livello ausiliarie
-  Punti di controllo GCP
-  Rete di controllo

Regione Autonoma Valle D'aosta
 Région Autonome Vallée d'Aoste

Comune di Saint Denis
 Commune de Saint Denis

Committente :
Menegoni S.r.l.
 Via Menabreaz, 5 - 11023 Chambave (Ao)

COTIVAZIONE CAVA DI MARMO VERDE
 IN LOCALITA' BLAVESSE

Fase

NUOVA AUTORIZZAZIONE
 ai sensi della L.R. 5/2008 e succ. mod.

Oggetto e specifiche

Rilievo topografico

TAVOLA
3
 scala 1:500

Revisioni					
rev. n.	data	oggetto revisione	redatto	controllato	approvato
00	Giugno 2024	Prima emissione	C. Arguari	Ing. F. Croatto	Ing. F. Croatto

Progettista

 Via Charoux, 97 Tel.: 0166 61805
 11024 Charillon (Aosta) Fax: 0166 563935
 C.F. 071 F8K 63J3 e 326M E-mail: fabio.croatto@ingec.eu
 P.I. 00580610079 info@studiocroatto.eu
 fabio.croatto@ingec.eu